

The Hispanic Monarchy History, Historiography, Sources.

Ana Crespo Solana

Instituto de Historia, CSIC

Intensive Training Course ITN project ForSEAdiscovery

Rijksuniversiteit Groningen, 2015 6-8 May

UNIDAD TERRITORIAL PENINSULAR



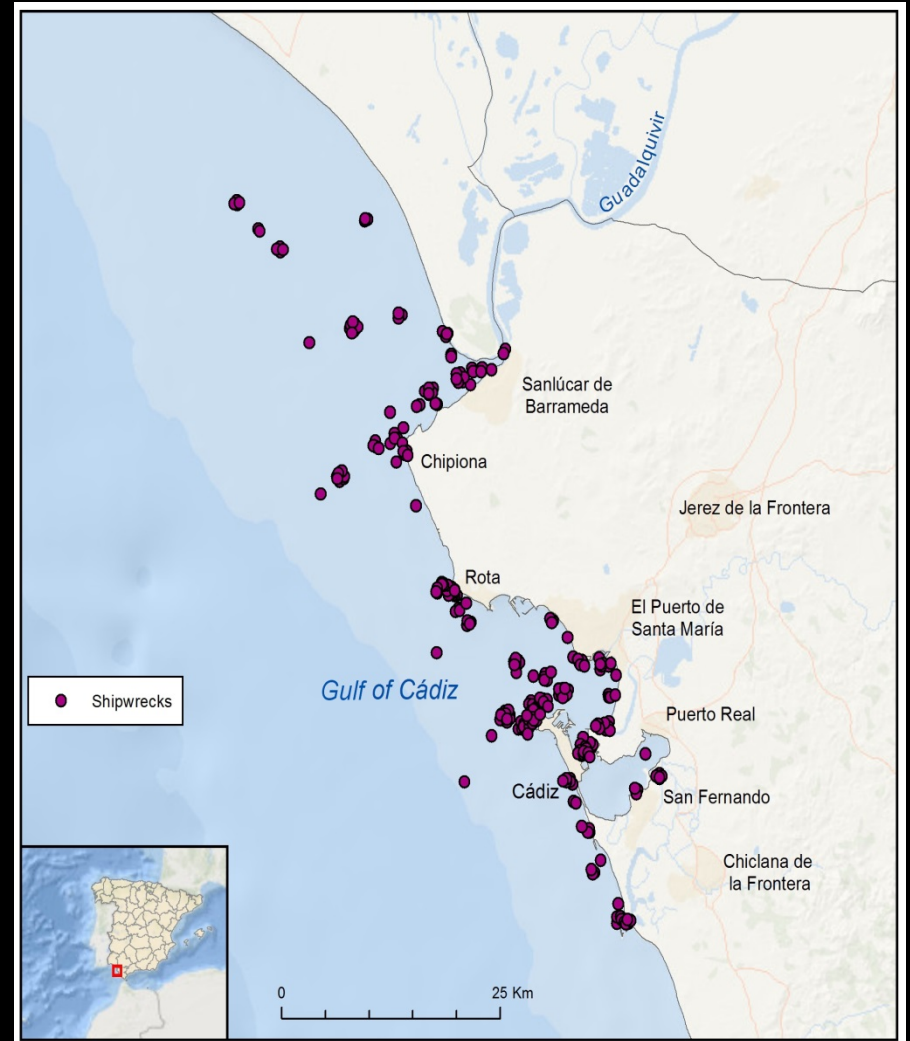
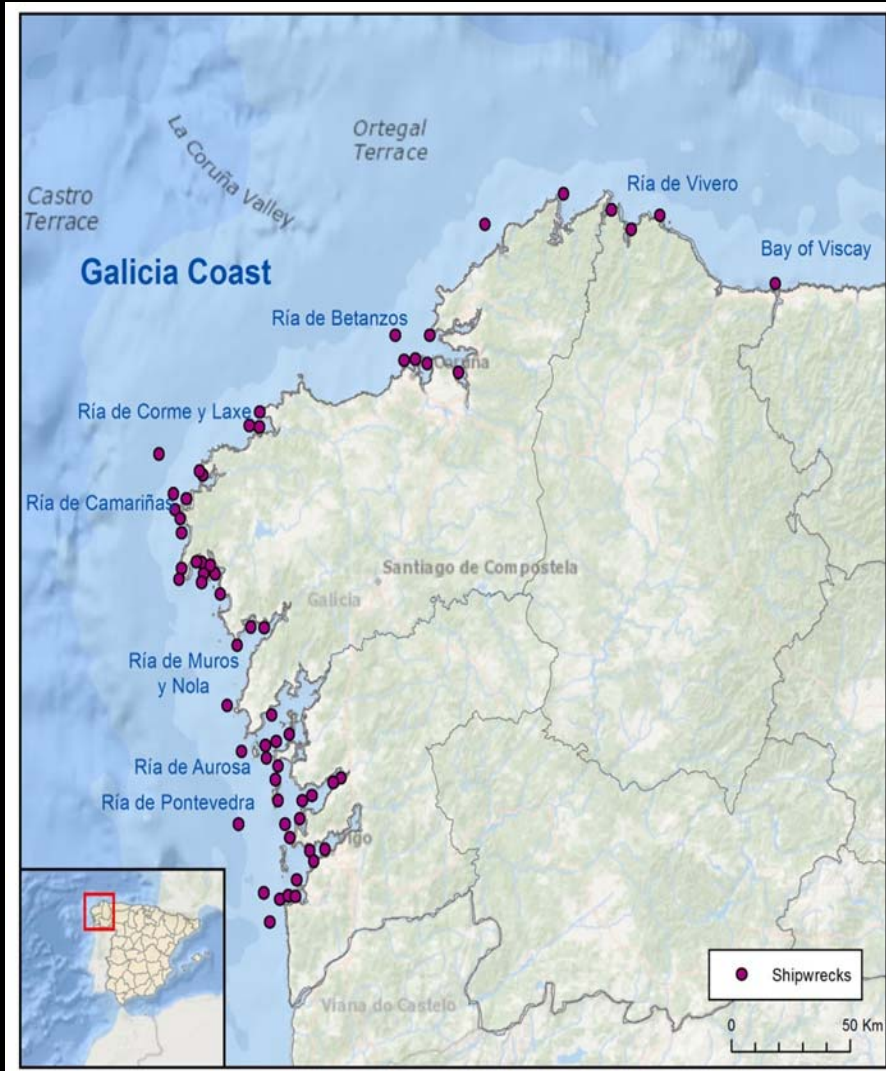
Unión dinástica.

Hispanic Monarchy / Unión Ibérica 1580-1640

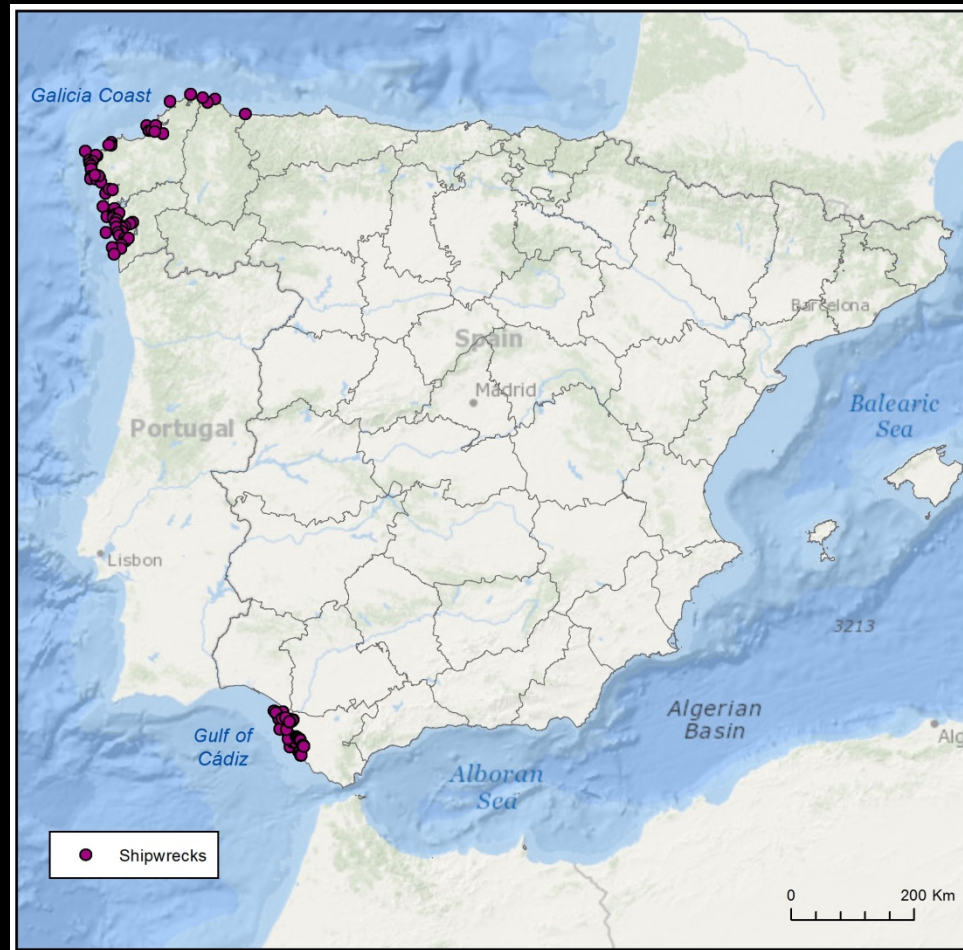


Maritime regions in the Atlantic.

Hot spots /areas with geolocalized shipwrecks

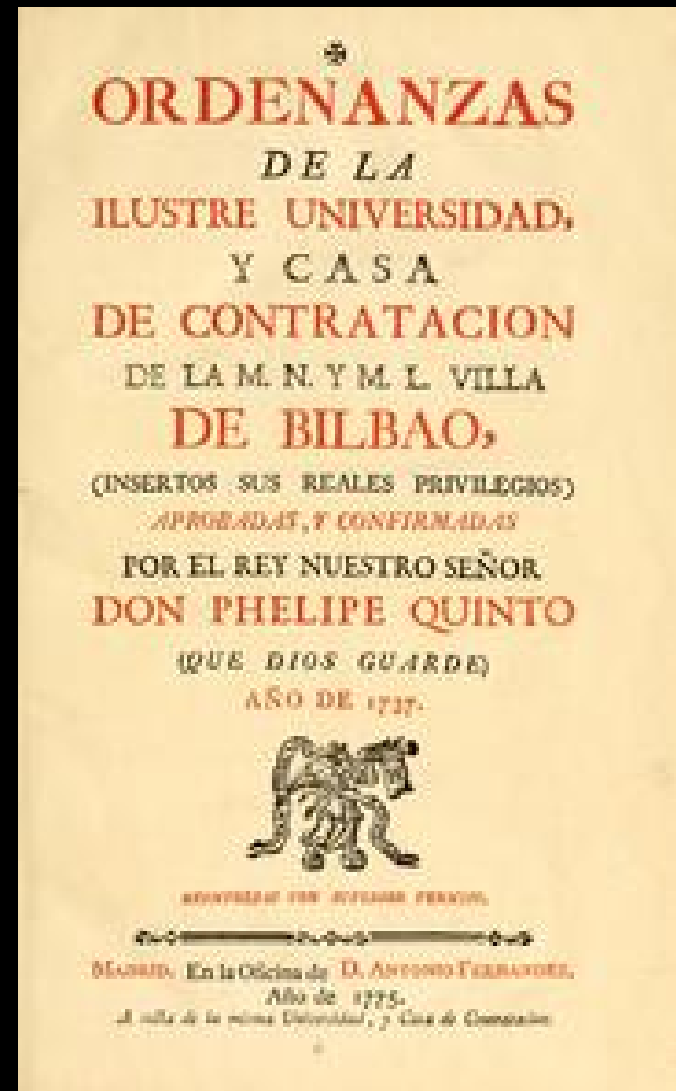


ForSEAdiscovery databases (Castro, San Claudio, Crespo-Solana)



Cantabrian Seaboard:

- Ribadeo, Llanes, San Vicente and other ports in the Santander province.
- Their trade networks reached the Galician ports and soon after Porto and Lisbon in Portugal.
- An important route to Andalusia from the Basque provinces.
- Important trade networks reached Barcelona, Genoa, Sicily and Sardinia.



Document describing how trade and navigation were made from these northern towns and cities

- "e porque los yngleses e bretones e flamencos e françeses e otros muchos extranjeros suelen tratar e tratan en esta dicha villa e traen muchas mercaderias es commo paños e lienços e cannamazes e trigo e çebada e legunbre e otras diversas mercaderías, e los tales mercaderos extranjeros en retorno de sus mercaderías suelen llevar e llevan e sacan oro e plata e moneda amonedada...ordenaron que todos los mercaderes extranjeros e maestros de los nabios en que traxieren las tales mercaderias sean tenidos de manifestar e manifiesten las dichas tales mercaderias al tienpo de descargar e non sean tenidos de las descargar syn que sean manifestados antes que los descarguen al fiel e deputados de los mercaderes desta dicha villa...e den rason e quenta en que retorno lo sacan e la cantidad de las mercaderias...e aver liçençia del fiel e deputados non sean hozados de partir los tales mercaderos e maestros"
(Ordenanzas de Bilbao 1477, pág.22)


Hernandad de las cuatro Villas de la Costa de la Mar/ Corregimiento de las Tres Villas de la Costa/ Province of Santander



Hermandad de las Cuatro Villas de la Costa
Siglos XV y XVI

- ← Rutas comerciales
- ← Pesquerías



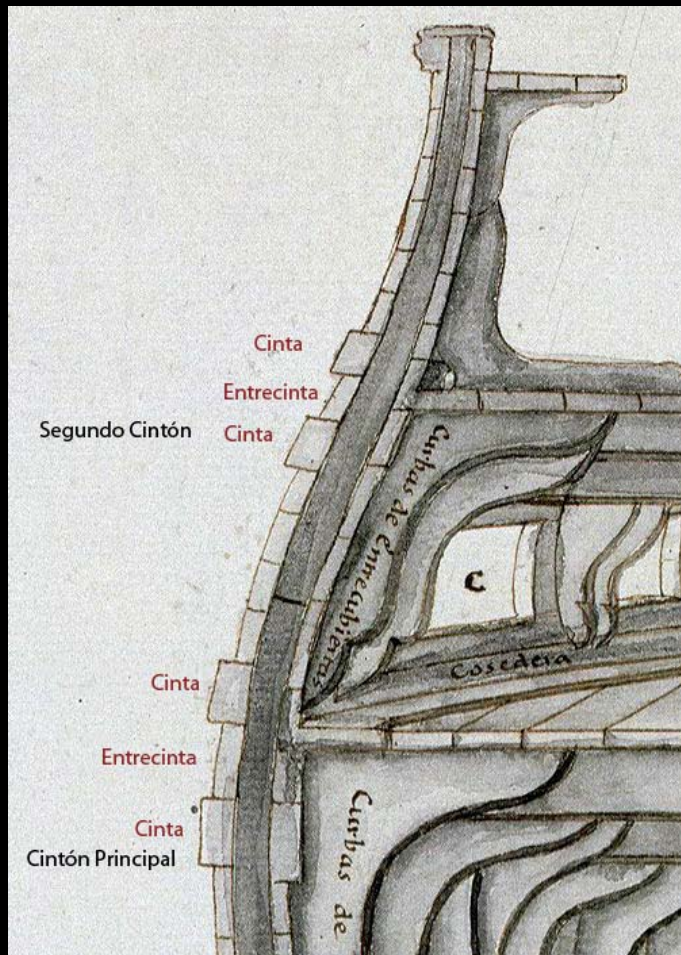


Galicia

Bibliography: Juan Gelabert,
"Relaciones mercantiles de la Galicia litoral" (1984)


Pedro Teixeira,
cartographer of Felipe IV, 1634

Guarnizo, Folgote, Santoña



- “sistema de la cuaderna maestra” (master Frame?) of Antonio de Gaztañeta” (1680)
- It was developed by the Marqués de la Victoria in the 18th century.

Flanders fleet (Flota de Flandes)



Don Alvaro de Bazán, shipbuilder

Spanish colonial trade with America

- Casa de la Contratación (Sevilla, 1503)
- (Cádiz, 1717)
- Consulado de Cargadores a Indias (1543)

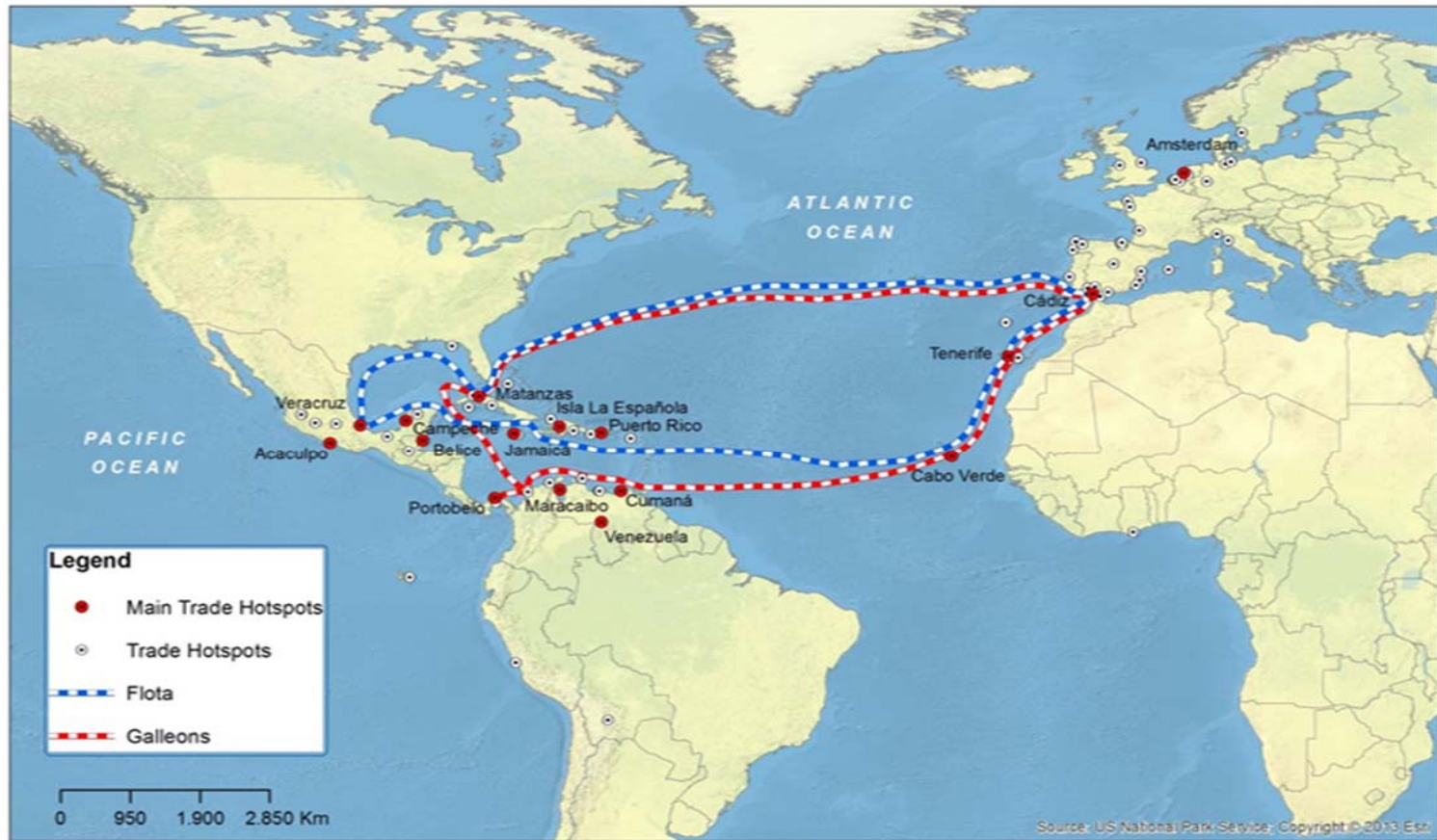


Voyages of Christopher Columbus



Sevilla in the 16th century: “Fortaleza y mercado” , Merchant colonies settled in the city from 15th century onwards

Atlantic Route of fleets and Galleons



RUTAS

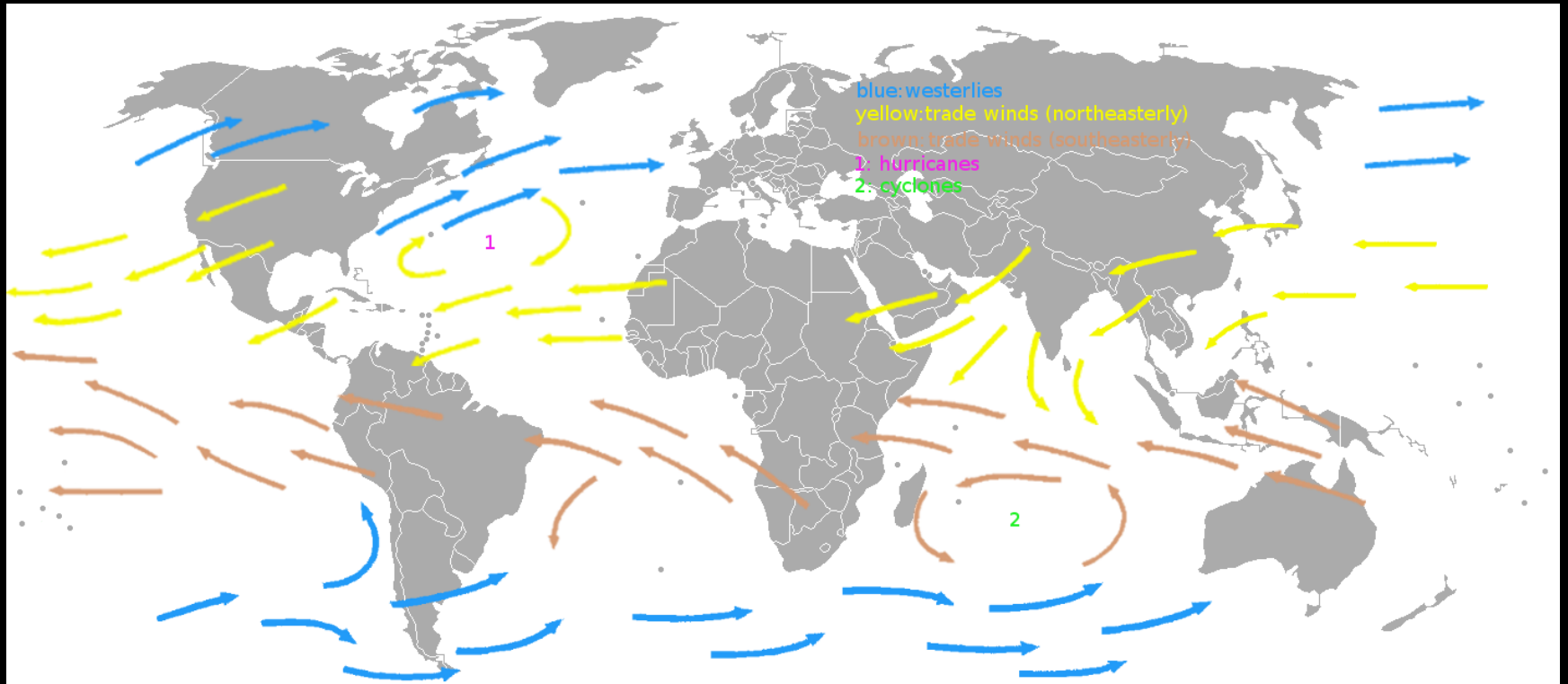
- Navío suelto (primera mitad del siglo XVI)
- 1561-1566: primeras normas para el reglamentación de tonelaje de naves

Real Cédula de 10 de julio de 1561
(llevada a la práctica 3 años después):

- Dos flotas anuales
- Abril: hacia Nueva España (Veracruz)= Flota de Nueva España
- Agosto: hacia Tierra Firme (Nombre de Dios y Portobelo)= Galeones
- Marzo: retorno a España después de reunirse en La Habana.
- Impuesto de Avería: para el coste de armar los buques de guerra que custodiaban la flota
- Tesoro real navegaba a bordo de la Armada (Almiranta)



“Trade Winds”









Route Panamá- Portobelo: “Camino de Cruces”

Case: “Nuestra Señora del Rosario”, Registro de Panamá, sank in 1681

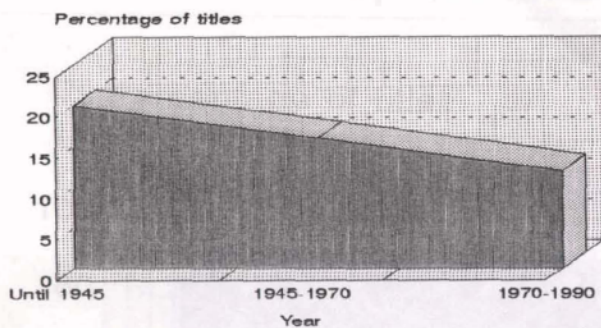
Video: <https://www.dropbox.com/s/fhtq5s0vaspxfcv/GOPR0206.MP4?dl=0>

Robert Vaughn, batalla naval. 18th: Cádiz besieged (and sometimes defeated) by the English and Dutch so often!

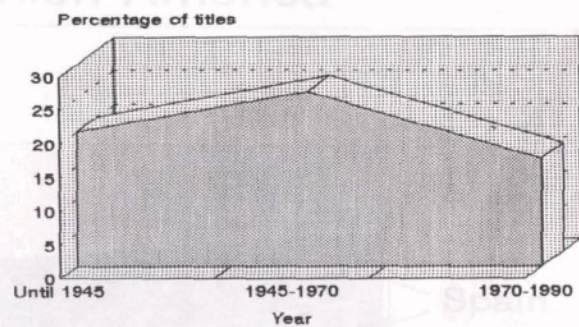


Thematic Development

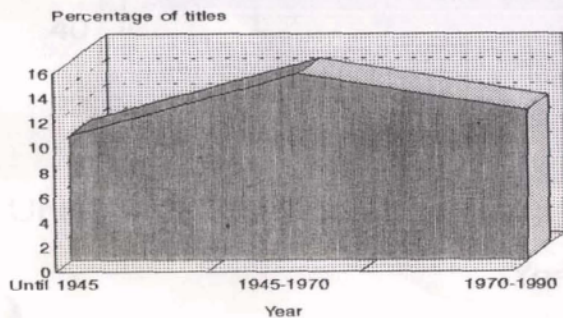
Institutional Aspects



Technical Aspects



Merchandise



Merchants

